



















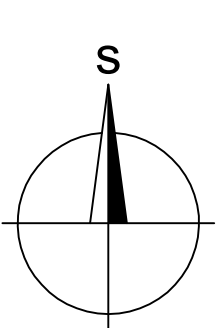


LEGENDA :							
	nově budovaná úložná trasa		sđelovací vedení NN		vodovod		silové vedení NN Cetin
	hranice pozemku KN		silové vedení VN		parovod		sđelovací vedení TETA
	vnitřní kresba KN		silové vedení VO		teplovod		sđelovací vedení ČD-T
	sđelovací vedení ČEZ		plynovod NTL		sđelovací vedení Cetin		sđelovací vedení T-Mobile
	silové vedení NN nadzemní		plynovod STL		kabelovod Cetin		sđelovací vedení Telco
			kanalizace		sđelovací vedení Cetin nadzemní		sđelovací vedení Vodafone



Kreslil : Miloslav Zatecký

Zpracoval : Miloslav Zatecký

Kontroloval : Ing. Pavel Draždák

Investor : Statutární město Ústí nad Labem, Velká Hradební 238/8

Stupeň : PDOR

Měřítko : 1:500

Dne : říjen 2023

Zakázka : 4-882/23

Rozvoj neveřejné městské optické infrastruktury v Ústí nad Labem, lokalita 4 - Bukov

Koordináční situace se zákresem inženýrských sítí, 4. část

Změna č. 3

Číslo výkresu: C.3.S4